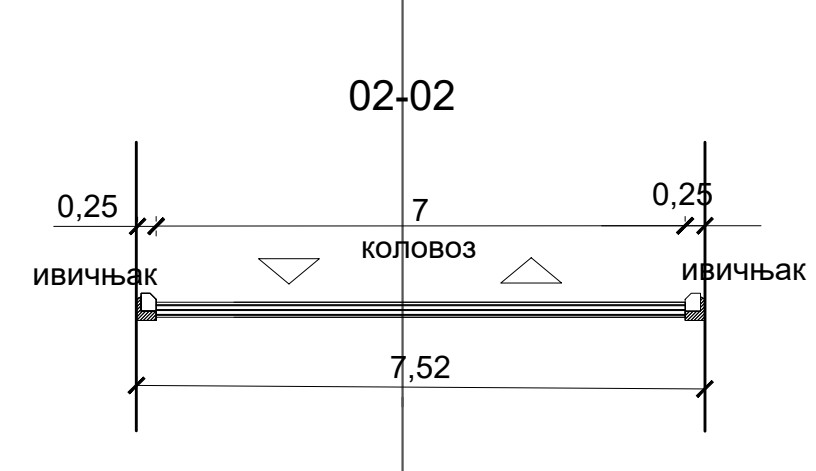
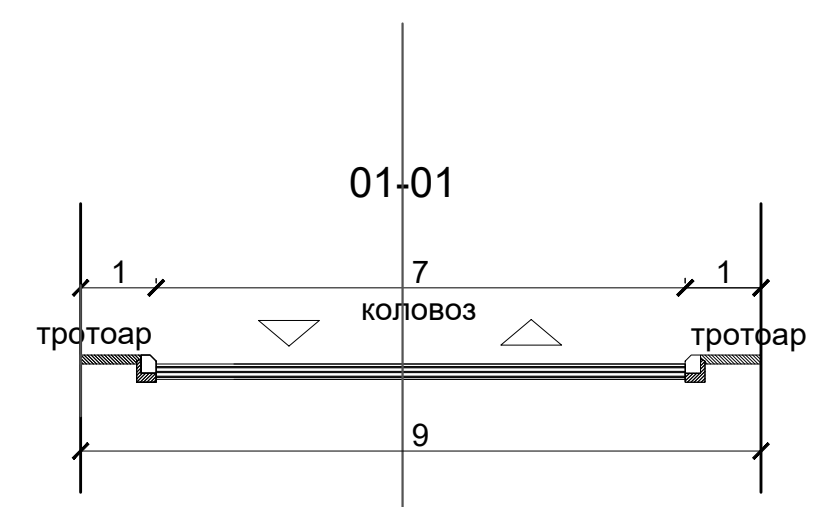
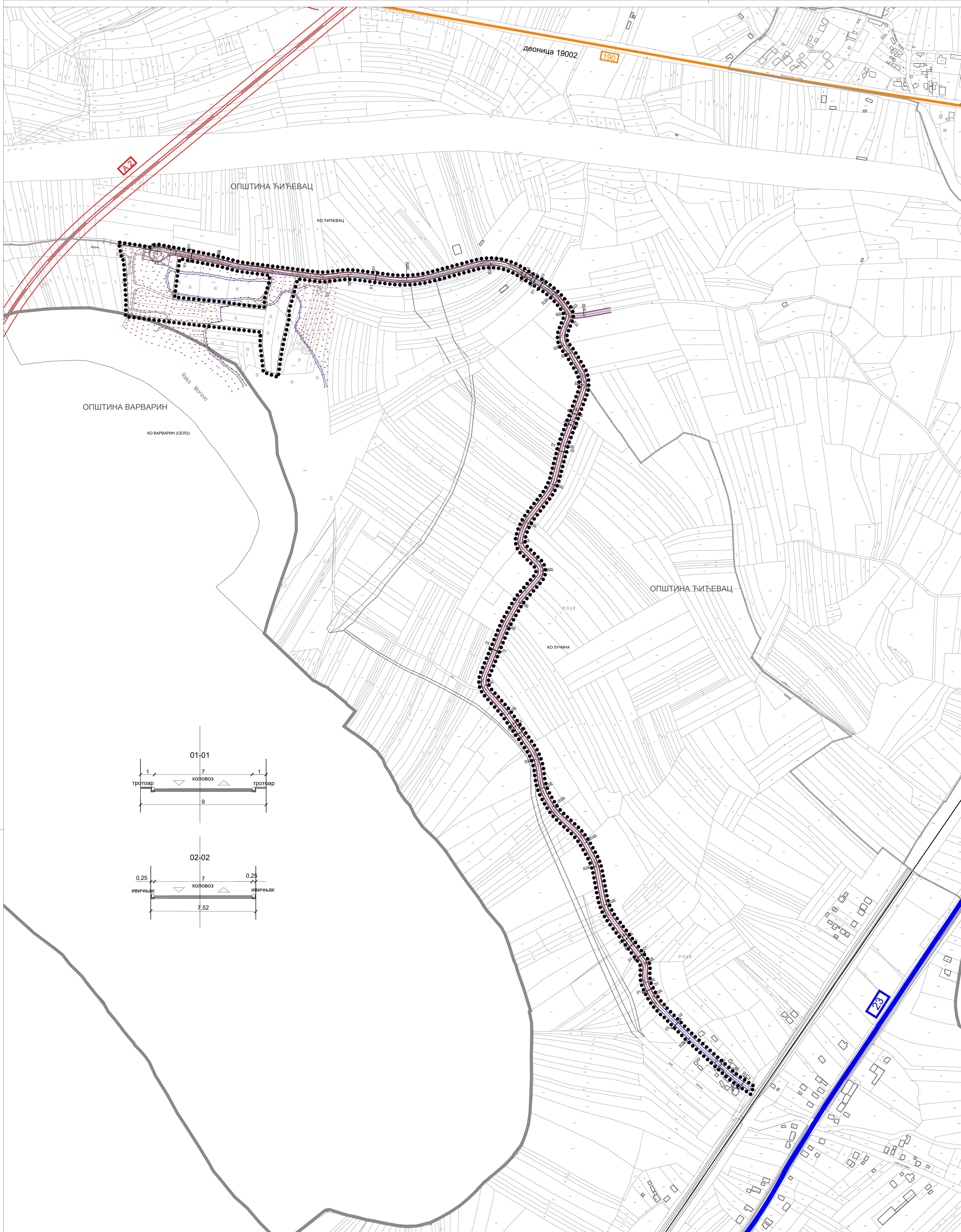


**ПЛАН ДЕТАЉНЕ РЕГУЛАЦИЈЕ  
ЗА СЕПАРАЦИЈУ ПЕСКА И БЕТОНСКУ БАЗУ  
У ЛУЧИНИ**  
-Нацрт плана-

САОБРАЋАЈНА ИНФРАСТРУКТУРА:  
РЕГУЛАЦИОНО-НИВЕЛАЦИОНИ ПЛАН СА  
АНАЛИТИЧКО-ГЕОДЕТСКИМ ЕЛЕМЕНТИМА ЗА ОБЕЛЕЖАВАЊЕ  
И КАРАКТЕРИСТИЧНИМ ПОПРЕЧНИМ ПРОФИЛИМА ЈАВНИХ  
САОБРАЋАЈНИЦА И ПОВРШИНЕ ЈАВНЕ НАМЕНЕ



ЛЕГЕНДА:

- ГРАНИЦА ПЛАНА
- ГРАНИЦА ОПШТИНЕ
- ГРАНИЦА КАТАСТАРСКЕ ОПШТИНЕ
- ДРЖАВНИ ПУТ IА реда А2 (Деоница Е761)
- ДП IВ реда бр. 23
- ДП IА реда бр. 190
- Железничка пруга
- Улица у насељу
- РЕГУЛАЦИОНА ЛИНИЈА
- КОЛОВОЗ
- РЕГУЛАЦИЈА ПО КАТАСТРУ
- ПОПРЕЧНИ ПРОФИЛ

КООРДИНАТЕ ТАЧАКА

ОЗНАКА	Y	X
1	7534056.71	4841427.41
2	7534049.52	4841428.60
3	7534131.98	4841412.94
4	7534170.53	4841402.56
5	7534319.34	4841383.54
6	7534367.66	4841389.24
7	7534478.15	4841375.10
8	7534636.14	4841417.19
9	7534735.98	4841355.39
10	7534783.18	4841317.89
11	7534744.67	4841271.40
12	7534762.85	4841249.27
13	7534793.38	4841197.76
14	7534751.71	4841085.55
15	7534731.22	4841006.26
16	7534681.35	4840942.55
17	7534670.95	4840905.13
18	7534718.02	4840858.55
19	7534672.31	4840805.90
20	7534647.85	4840763.12
21	7534603.57	4840654.47
22	7534647.37	4840605.36
23	7534705.18	4840522.94
24	7534710.98	4840469.24
25	7534735.38	4840427.34
26	7534782.55	4840383.10
27	7534809.86	4840334.40
28	7534825.05	4840281.54
29	7534898.64	4840153.94
30	7534896.37	4840123.31
31	7534914.59	4840086.90
32	7534978.37	4840021.84
33	7535054.75	4839951.84
34	7535086.10	4839930.56



Шифра  
4-ПДР-22  
2023 3.0.  
Датум Лист

**ЕЛАБОРАТ**  
ПЛАН ДЕТАЉНЕ РЕГУЛАЦИЈЕ  
ЗА СЕПАРАЦИЈУ ПЕСКА И БЕТОНСКУ БАЗУ  
У ЛУЧИНИ  
-Нацрт плана-

Руководилац израде плана:  
Александар Ристић, дипл. инж. арх.

Одговорни урбаниста:  
Славица Стефановић, дипл. инж. грађ.

ПРИЛОГ:  
САОБРАЋАЈНА ИНФРАСТРУКТУРА:  
РЕГУЛАЦИОНО-НИВЕЛАЦИОНИ ПЛАН СА  
АНАЛИТИЧКО-ГЕОДЕТСКИМ ЕЛЕМЕНТИМА ЗА ОБЕЛЕЖАВАЊЕ  
И КАРАКТЕРИСТИЧНИМ ПОПРЕЧНИМ ПРОФИЛИМА ЈАВНИХ  
САОБРАЋАЈНИЦА И ПОВРШИНЕ ЈАВНЕ НАМЕНЕ

Масштаб:  
1:2 500

Иза: Директора:  
Ива Градишанинскић